



le marce

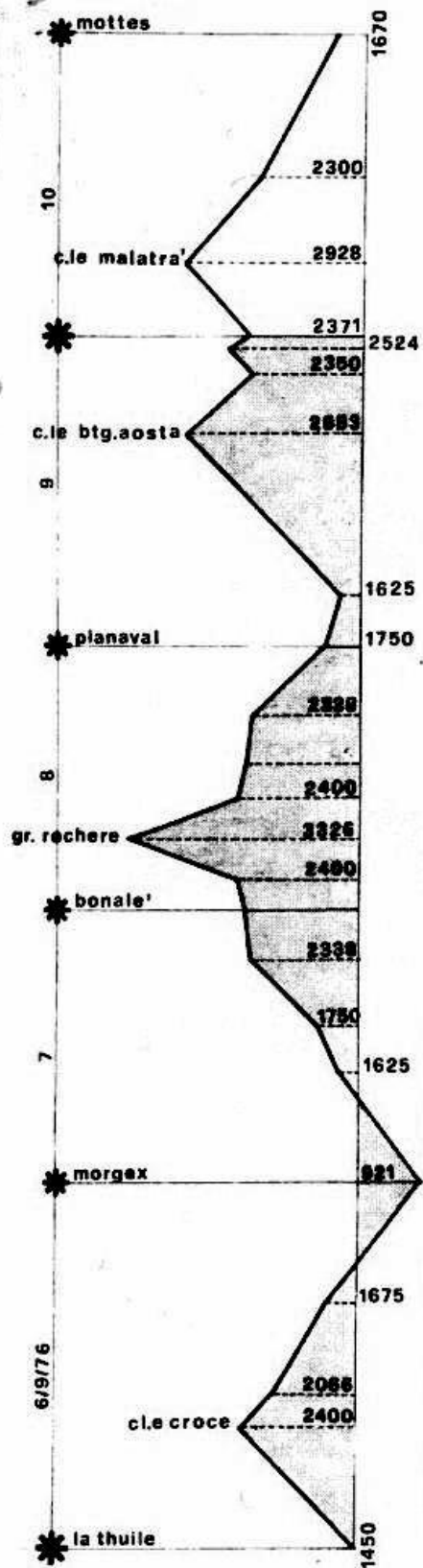


GRAFICO DELLA MARCIA DI FINE CORSO

- MENOIVRE
distanza km 30 dislivello m 600 gg 1
 - ALPE DI MET
distanza km 23 dislivello m 1621 gg 1
 - VILLE SUR SAPPE-TOURAZ-MET BIONAZ
distanza km 25 dislivello m 900 gg 1
 - LAGO CALCI
distanza km 20 dislivello m 1000 gg 1
 - LAGO RALLERE
distanza km 20 dislivello m 1250 gg 1
 - COL PENETRE
distanza km 28 dislivello m 1700 gg 1
 - BHEMS NOTRE DAME-COL ENTRELOP-
VALSAVANICHE
distanza km 22 dislivello m 1260 gg 2
 - PUB. S. DIDIER - LA THUILE
distanza km 10 dislivello m 450 gg 1
 - MARCIA DI FINE CORSO
distanza km 49 dislivello m 4787 gg 5
 - + primo giorno
La Thuile-C.d.Croce-Morgex
distanza km 14 dislivello m 950
 - + secondo giorno
Morgex-Colle Bonale
distanza km 11 dislivello m 1419
 - + terzo giorno
Bonale-Grand Rochere-Planaval
distanza km 11 dislivello m 986
 - + quarto giorno
Planaval-C.le Btg.Aosta-Secheron
distanza km 11 dislivello m 1432
 - + quinto giorno
Secheron-La Voche
distanza km 2
 - rientro in autocolonna ad AOSTA
-
- Percorsi in totale km 217
 Percorrenza media giornaliera km 15,5
 Dislivello totale m 13568
 Dislivello medio giornaliero m 969,1

83° CORSO A.U.C

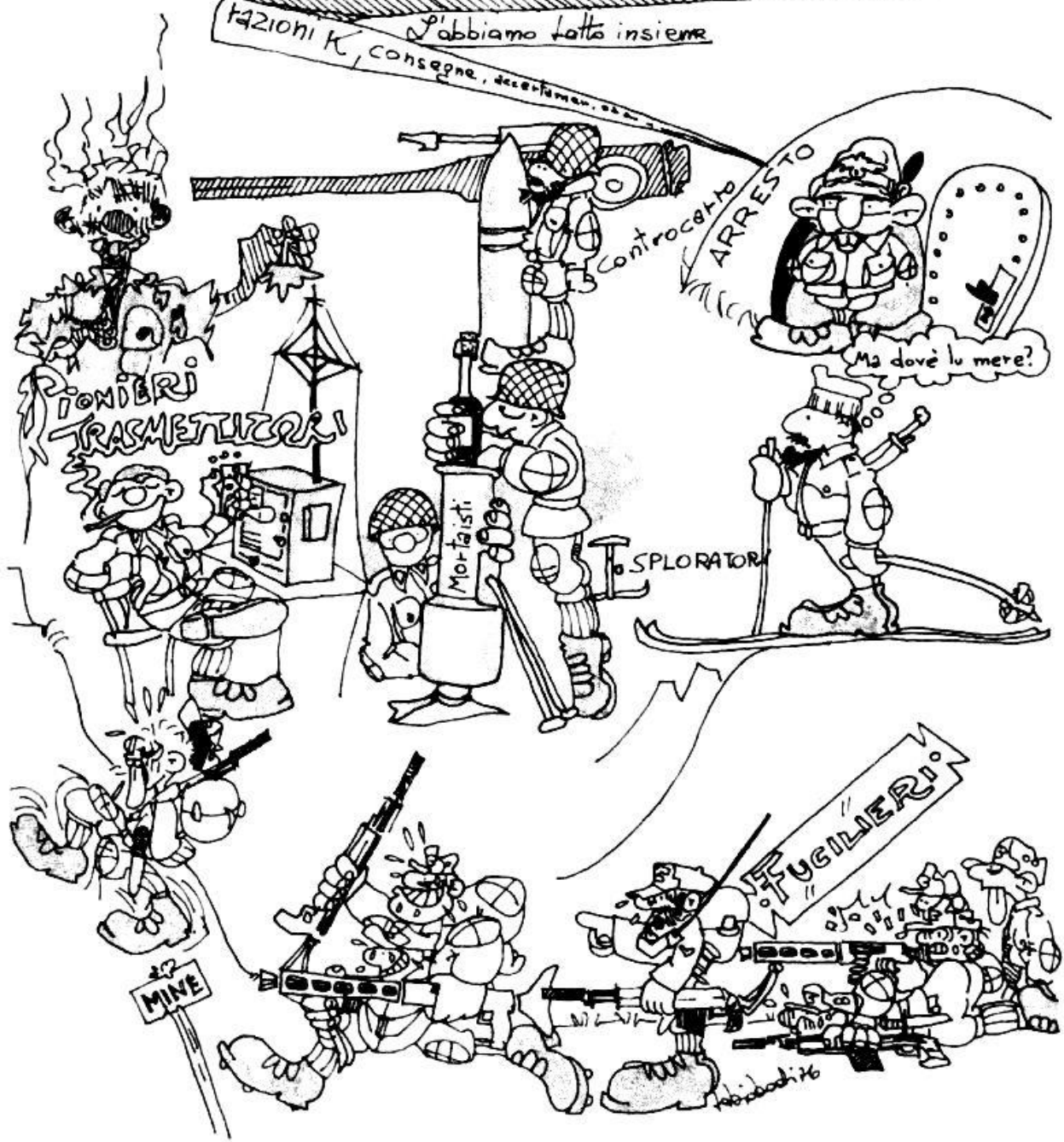
A proposito di tutte le fatiche passate


di tutte le irripetibili imprecazioni, guardie festive, zaini affardellati,

mg. portate, trepiedi, mortai (qualche volta), sveglia alle 5, cazzuolate,

pollein, orgere, vernet, caienna, acqua, freddo, neve, sole, mense,

L'abbiamo fatto insieme
fazioni K, consegna, decodifica...





Da sinistra a destra dal "basso" verso l'alto: s.ten. Morlin Visconti "il gigante buono", S.ten. Cavazza "toscano arrabbiato", Cap. Milesi "Osram", S.ten. Galotto "00.7", S.ten. Venturelli "il gigante cattivo", Ten. Ruggirello "Caino leggero"